



Mountainbiketouren im Steyrtal
Schaumbergalm
 Ausgangspunkt: Parkplatz Scheiblingau
 Streckenlänge: 16,5 km. Höhendifferenz: 585 Hm.
 Richtzeit: 2,5 bis 4 Std. **Fahrbahn:** Schotter.
 Streckenverlauf: Parkplatz Scheiblingau – Bodnigraben – Jaghäusl – Richtung Steyrsteig – bei Höhenmeter 755 abzweigen Richtung Schaumbergalm – retour die gleiche Strecke.
 Streckencharakteristik: Herrliche Panoramatur zu einer der schönsten Almen im Nationalpark Kalkalpen. Großrädriger Ausblick auf die Nordabstürze des Sengensgebirges und den Großenberg im Hintergebirge. Da im Nationalpark Kalkalpen die Natur Vorrang hat bitte nur die freigegebene Route befahren. Wenn Sie die Tour vom Nationalpark Zentrum im Molln aus starten, legen Sie 51,7 km und 787 Höhenmeter zurück.



Grünburger Hütte (von Steinbach an der Steyr)
 Ausgangspunkt: Steinbach an der Steyr – Dorngraben.
 Streckenlänge: 24 km. Höhenmeter: 740 Hm.
 Streckenverlauf: Dorngraben – Pfaffenboden – Grünburger Hütte. **Fahrbahn:** Schotter.
 Streckencharakteristik: Bike-Klassiker mit herrlicher Aussicht. **Kombinationsmöglichkeit:** Schoberssteinhaus, Rundtouren über Trattenbach/Molln oder Höhe Dirn/Molln, Reichraming – Gaishansriedern – Molln.



Trailing-Runde
 Ausgangspunkt: Nationalpark Zentrum Molln.
 Streckenlänge: 32,5 km. Höhenmeter: 620 Hm.
 Streckenverlauf: Molln – rund um Annasberg und Trailing – Denkengut – Reitem – Breitenau – Bergeshof Windhager Koros – Gasthaus Steiner-Kraml – Molln. **Streckencharakteristik:** Sehr abwechslungsreiche Biketour um zwei kleine Vordelpegen mit einer stollen Abfahrtspassage. **Fahrbahn:** Asphalt, Schotter.



Hornbaumunde
 Ausgangspunkt: Schloss Leonstein. Streckenlänge: 25 km. Höhendifferenz: 887 Hm. Richtzeit: 3 bis 4 Std.
Fahrbahn: Asphalt 23 km, Schotter 2 km.
 Streckenverlauf: Schloss Leonstein – Schmiedeläuten – Hausmannung – Seebach – Wirschaus Ratschin – Burg Alperstein – Wirschaus Ratschin – Hambaum – Leonstein – Feldstraße – Steyrtalradweg – Schloss Leonstein.
 Streckencharakteristik: Eine Tour, bei der Kulturbiker voll auf ihre Kosten kommen. Erleben Sie das denkmalgeschützte und vollständig erhalten gebliebene Freilichtmuseum Schmiedeläuten, einen der letzten Holzkohle-erzeugungsbetriebe und die Burg Alperstein.



Ebentorfalm (von Molln-Bodnigraben).
 Ausgangspunkt: Parkplatz Scheiblingau/Bodnigraben.
 Streckenlänge: 18 km (hin und retour). Höhenmeter: 650 Hm.
 Streckenverlauf: Parkplatz Scheiblingau – Abzweigung Messerer Haus – ca. 8,5 km bergauf bis zur Abzweigung Wanderweg – kurze Schiebetracke. **Streckencharakteristik:** Bike-Klassiker mit herrlicher Aussicht über das Reichraminger Hintergebirge und Sengensgebirge.
Fahrbahn: Schotter. **Kombinationsmöglichkeiten:** Rundtouren über Reichraming und Gaishansriedern oder Höhe Dirn und Pfaffenboden. Anbindung über Hintergebirgsradweg an Anlaufalm oder Mooshöhe.



Radtouren im Steyrtal
Ramsau-Runde
 Ausgangspunkt: Nationalpark Zentrum Molln.
 Streckenlänge: 22 km. Höhenmeter: 180 Hm.
 Streckenverlauf: Nationalpark Zentrum Molln – Garnweid – Fischwirt Dürnberg – Forsthub – Wallfahrtskirche Frauenstein (Gasthaus Federlehner) – Göritz – Absteher zum Jugendstilkratwerk Steyrdurchbruch – Molln. **Streckencharakteristik:** Traumtour mit drei Anstiegen und kulturellen Highlights. **Fahrbahn:** Asphalt.



Steinbacher Panoramarunde
 Ausgangspunkt: Parkplatz Haumöldmühle Steinbach.
 Streckenlänge: 9 km (hin und retour). Höhenmeter: 650 Hm.
 Streckenverlauf: Nationalpark Zentrum Molln – Garnweid – Fischwirt Dürnberg – Forsthub – Wallfahrtskirche Frauenstein (Gasthaus Federlehner) – Göritz – Absteher zum Jugendstilkratwerk Steyrdurchbruch – Molln. **Streckencharakteristik:** Traumtour mit drei Anstiegen und kulturellen Highlights. **Fahrbahn:** Asphalt.



Große Schlucht – Anlaufalm (Hirschkogelrunde)
 Ausgangspunkt: Bahnhof Reichraming.
 Streckenlänge: 58 km. Höhendifferenz: 622 Hm.
 Richtzeit: 3,5 bis 4,5 Std. **Streckencharakteristik:** Nach 24 km am Hintergebirgsradweg fährt man links auf einem gemäßigten Anstieg (200 Hm) über den Hirschkogelstetl. Hier führt die Abzweigung zur Anlaufalm. **Retour:** Anstieg der zurück zum Hirschkogelstetl und dann weiter nach Brunnbach. **Fahrbahn:** 7 km Asphalt, Schotter.



Anton Schosser Hütte – Auf die Höhe Dirn
 Ausgangspunkt: Gasthaus Blasl, Losenstein.
 Streckenlänge: 25 km. Höhendifferenz: 780 Hm.
 Richtzeit: 1,5 bis 3,5 Std.
 Streckenverlauf: Losenstein – Wendbach Richtung Mösern – Höhe Dirn – Losenstein. **Streckencharakteristik:** Rassistige Bergtour mit langem, schattigen Anstieg der mit grandioser Aussicht und genuinlicher Hüttenatmosphäre belohnt wird. **Fahrbahn:** Schotter, Asphalt.



Grünburger Hütte (von Trattenbach)
 Ausgangspunkt: Trattenbach.
 Streckenlänge: 16,5 km (hin und retour). Höhendifferenz: 746 Hm.
 Streckenverlauf: Parkplatz Trattenbach – Tal der Feileinmacher – Schreitbachtal – Pfaffenboden.
 Streckencharakteristik: Zünftige Bergtour, die über eines der steilsten Straßensysteme Österreichs führt. **Fahrbahn:** Schotter.
Kombinationsmöglichkeit: Schoberssteinhaus, Rundtouren über Trattenbach/Molln oder Höhe Dirn – Molln, Reichraming – Gaishansriedern – Molln.



Auf die Ebentorfalm (von Reichraming)
 Ausgangspunkt: Reichraming.
 Streckenlänge: 40 km. Höhendifferenz: 755 Hm.
 Richtzeit: 3,5 bis 4 Std.
 Streckenverlauf: Reichraming – Anzenbachstranen – entlang des Großen Baches bis zur Abzweigung Wilder Graben – Ebentorfalm – retour auf der gleichen Strecke.
 Streckencharakteristik: Bis zur Abzweigung Wilder Graben flach, ab hier verläuft die Strecke gleichmäßig steigend. Auf der Ebentorfalm wunderbarer Blick über das Reichraminger Hintergebirge. **Fahrbahn:** Überwiegend Schotter.



Schoberssteinhaus (von Trattenbach)
 Ausgangspunkt: Trattenbach.
 Streckenlänge: 21 km (hin und retour). Höhenmeter: 950 Hm.
 Streckenverlauf: Parkplatz Trattenbach – Tal der Feileinmacher – Schreitbachtal – Pfaffenboden – Mandlmals.
 Streckencharakteristik: Zünftige Bergtour, die über eines der steilsten Straßensysteme Österreichs führt. **Fahrbahn:** Schotter.
Kombinationsmöglichkeit: Grünburger Hütte, Rundtouren über Molln – Ebentorfalm – Reichraming oder Molln, Hausbach – Trattenbach/Losenstein.



Auf die Schlüßbaumalm
 Ausgangspunkt: Die Schlüßbaumalm kann je nach Lust und Kondition von verschiedenen Orten aus angefahren werden. Von Reichraming über den Hintergebirgsradweg nach Unterlaussa oder den anderen Orten auch über den Enntraweg bis Altemarkt und dann weiter Richtung Unterlaussa. **Streckenlänge:** je nach Ausgangsort; Aufstieg Unterlaussa 5 Hm. **Höhendifferenz:** je nach Ausgangsort; von Unterlaussa 525 Hm.
 Streckenverlauf: Je nach Ausgangsort bis zur Abzweigung „Schlüttauern“ abwärts auf der Straße zwischen Unterlaussa und Altemarkt, von hier 5 km auf Forststraße ansteigend.



Hinokow Hintergebirgsmarathon
 Ausgangspunkt: Orsplatz Reichraming.
 Streckenlänge: 54 km. Höhendifferenz: 1.460 Hm.
 Streckenverlauf: Alte Anzenbachstraße – Brennhöhe – Kogelalmstraße – Richtung Hirschkogel – Sulzkegelstraße – Orsbauernalm – Große Klaus – Wasserboden – Anzenbach – Weißbachkapelle – Dirnbachbrücke – Reichraming.
 Streckencharakteristik: Kräftezergebende Rundtour, die sich durch das hügelige Auf und Ab deutlich von den anderen Routen unterscheidet. **Fahrbahn:** 51 km Schotter, 3 km Asphalt.



Kleine Dannebrunne
 Ausgangspunkt: Langgasthof-Hotel Eckhard/Gasthaus Schöber, St. Ulrich.
 Streckenlänge: 15 km/7 km.
 Richtzeit: 1 bis 2 Std./0,5 bis 1 Std. **Höhendifferenz:** 390 Hm/160 Hm.
 Streckencharakteristik: Wunderschöne Anfängerstrecke mit lang gezogenem aber sanftem, schattenspendendem Anstieg durch den Wald. **Fahrbahn:** Schotter.



Schwarzbergrunde
 Ausgangspunkt: Gasthaus Schöber, St. Ulrich.
 Streckenlänge: 23 km. Höhendifferenz: 430 Hm.
 Richtzeit: 1 bis 2 Std.
 Streckenverlauf: Hollersraße – Hertlerwiese – Dreistadlwiese – Hertlerwiese. **Streckencharakteristik:** Gemütliche Sonntagnachmittags-Tour. **Fahrbahn:** Schotter.



Durch die Kohlergraben
 Ausgangspunkt: Kleinraming.
 Streckenlänge: 21 km. Höhendifferenz: 444 Hm.
 Richtzeit: 1,5 bis 2,5 Std. **Streckenverlauf:** Großkoglergraben – Hölzgraben – Spandenbergsraße – Duftragen – Kleinkohlergraben.
 Streckencharakteristik: Eine Mountainbike-Tour, die sich speziell für heiße Sommer Tage eignet, da der Anstieg im Großkoglergraben, außer um die Mittagszeit, im Schatten liegt. **Fahrbahn:** Asphalt, Schotter.



Der Fels-Rundweg
 Ausgangspunkt: Bahnhof Trattenbach.
 Streckenlänge: 35 km. Höhendifferenz: 950 Hm über Hasgrub, 870 Hm über Sander Linde. Richtzeit: 2 bis 4 Std.
 Streckenverlauf: Trattenbach – Schreitbachtal – Grünburgerhütte – Dorngraben – Steinbach – Schweinsseng – Ternberg.
 Streckencharakteristik: Zünftige Bergtour, die über eines der steilsten Straßensysteme Österreichs führt. **Fahrbahn:** Asphalt, Schotter, Spurweg.



MTB Schiefersteinrunde
 Ausgangspunkt: Losenstein, Reichraming, Großraming, Laussa.
 Streckenlänge: 44 km. Höhendifferenz: 760 Meter.
 Richtzeit: 2,5 bis 3,5 Std.
 Streckenverlauf: Losenstein 5,8 km Reichraming 9 km Brennhöhe 2,5 km Brunnbach 10 km Großraming 2 km Peigrabenkreuzung 7 km Gchoadl 2,5 km Peilsen 9,5 km Siedelsbach 2 km Losenstein.
 Streckencharakteristik: Rundfahrt durch sehr abwechslungsreiches Gelände. **Fahrbahn:** Asphalt, Schotter.



Rund um den Glaserberg
 Ausgangspunkt: Parkplatz Plattenberg/Laussa (oder Parkplatz Glaserberg in umgekehrter Fahrtrichtung). **Streckenlänge:** 18 km.
 Richtzeit: 1,5 bis 2 Std. **Höhendifferenz:** 450 Hm.
 Streckencharakteristik: einfache Rundtour mit angenehmen Steigungen und tollen Panoramablickten.
 Streckenverlauf: Parkplatz Plattenberg – Spadenbergkapelle – Zurlen – Glaserer Hütte – Buchsachsen – Altmohleingraben – Plattenberg. **Fahrbahn:** Schotterstraße, teiw. Asphalt.



Spadenberg-Glaserberg-Höllentour
 Ausgangspunkt: Parkplatz Plattenberg/Laussa. **Streckenlänge:** 35 km. Richtzeit: 2,5 bis 3,5 Std. **Höhendifferenz:** 920 Hm.
 Streckencharakteristik: Hohe Mountainbike-Runde, die an den Windrädern vorbeiführt und tolle Panoramablicke bietet.
 Streckenverlauf: Plattenberg – Spadenberg – Glaserberg – Arthofberg – Peigraben – Hölleiten – Gscheid – Schöfflerkapelle.
 Besonderheiten am Weg: Windpark Laussa. **Fahrbahn:** Schotter, Asphalt.



Glaserberg-Runde
 Ausgangspunkt: Maria Neustift.
 Streckenlänge: 52 km. **Höhendifferenz:** 1.150 Hm.
 Richtzeit: 4 bis 6 Std.
 Streckenverlauf: Maria Neustift – Kleinraming – Gasthaus Nell – Gasthaus Schöber – Schwarzberg – Kleinkohlergraben – Spadenberg – Peigraben – Durchlautner – Maria Neustift.
 Streckencharakteristik: Konditionsfordernde abwechslungsreiche Rundtour, die ebenfalls von Steyr aus begonnen werden kann. **Fahrbahn:** Asphalt, Schotter.



Panoramarunde Maria Neustift
 Ausgangspunkt: Pension Unerbuchschacher, Maria Neustift.
 Streckenlänge: Große Runde 16 km, kleine Runde 6,5 km.
 Höhendifferenz: Große Runde 730 Hm, kleine Runde 520 Hm.
 Richtzeit: Große Runde 1,5 Std., kleine Runde ca. 45 Min.
 Streckenverlauf: Von der Pension Unterbuchschacher bergauf zum Durchlaufstetl – weiter parallel zum Wanderweg bis zum Sattel – bergab bis zum Karzberg und dann Richtung Campingplatz – die große Runde führt weiter zur Hauptstraße – beim Gasthof Walkeiten weiter Richtung Klausgraben – bergauf bis Oberandlung und über Großbergergöl führt der Weg wieder zum Teil steil bergab zum Gasthaus Walkeiten.
 Streckencharakteristik: Herrliche Panoramatur mit teils sehr steilen Anstiegen. **Fahrbahn:** Großteils Schotter, Asphalt.



Pechnabrunnenrunde
 Ausgangspunkt: Bahnhof Großraming.
 Streckenlänge: 34 km. **Höhendifferenz:** 710 Hm.
 Richtzeit: 2 bis 3 Std.
 Streckenverlauf: Achornleingraben – Buch-Denkmal – Schöfflerberg – Plattenberg – Pechnabrunnen – Buch-Denkmal – Schöfflerberg – Stangkapelle – Kirchenplatz Großraming.
 Streckencharakteristik: In hügeligen Auf und Ab führt diese Rundtour durch die eindrucksvolle Hügellandschaft rund um den Großraminger Pechnabrunnen. **Fahrbahn:** Vorwiegend Schotter, Wanderweg.




Brunnbach-Panoramator
 Ausgangspunkt: Bahnhof Großraming.
 Streckenlänge: 44 km. **Höhendifferenz:** 1.200 Hm.
 Richtzeit: 3 bis 5 Std.
 Streckenverlauf: Bahnhof Großraming 8,5 km Geschwendhöhe 2 km Brunnbachschule 6,3 km Kogelalm 1,3 km Pfeißbach 3,3 km Orsbauernalm 4,5 km Große Klaus 4 km Wasserboden 4 km Brunnbach 10 km Großraming.
 Streckencharakteristik: Konditionsfordernde Panoramatur mit herrlicher Aussicht auf den Nationalpark Kalkalpen. Insgesamt müssen fünf Anstiege bei der vollen Runde bewältigt werden. **Geschwendhöhe** 235m, **Kogelalmstraße** 290m, **Orsbauernalm** 360m, **Wasserboden** 80m, **Geschwendhöhe** 220m. **Fahrbahn:** Bis Brunnbach Asphalt, Rest Schotter.




Fahrenberg-Rundfahrt
 Ausgangspunkt: Reichraming.
 Streckenlänge: 28 km. **Höhendifferenz:** 580 Hm.
 Richtzeit: 1,5 bis 2,5 Std. **Streckenverlauf:** Reichraming – Brunnbach – Kneibels – Rodeleibach – Ennstalradweg – Reichraming.
 Streckencharakteristik: Abwechslungsreiche Nachmittags-Tour mit nur mäßigen konditionellen Anforderungen. **Fahrbahn:** Asphalt, Schotter.



Rund um den Schneeburg
 Ausgangspunkt: Reichraming.
 Streckenlänge: 43 km. **Höhendifferenz:** 1.250 Hm.
 Richtzeit: 3 bis 5 Std.
 Streckenverlauf: Reichraming – Gaishansriedern – Hausbach – Mösern – Hohe Dirn – Reichraming.
 Streckencharakteristik: Diese konditionell anspruchsvolle Tour entfällt drei Anstiege von 580 m (Gaishansriedern), 520 m (Hausbach – Mösern) und zirka 150 Hm (Wendbachstraße – Hohe Dirn). **Fahrbahn:** Überwiegend Schotter.



PowerMan-Duathlon
 Streckenlänge: 38 km. **Höhendifferenz:** 357 Hm.
 Bisherige Rekordzeit für zwei Runden: 2 Std. 3 min.
 Kalkalpen Tour 200 km | 4.500 Hm



3-Tages Mountainbiketour durch die Mountainbike-Region Nationalpark Kalkalpen, der Sonne entgegen, von einem faszinierenden Tal ins andere. Die Bike-Spezialisten sowie ihre Hüten und Almen bieten ideale Übernachtungsmöglichkeiten speziell für Biker in der Nationalpark Kalkalpen Region. **Facts:** 200 km, 4.500 Hm.
 Streckenverlauf: St. Ulrich – Darnberg – Schwarzberg – Sonnberg – Laussa – Losenstein – Trattenbach – Pfaffenboden – Molln/Steinbach – Breitenau – Bodnigraben – Nationalpark Kalkalpen – Ebenstaulalm – Wilder Graben – Große Schlucht – Weißwasser – Anlaufalm – Hirschkogelstetl – Brunnbach – Reichraming – Großraming – Weyer – Nauruschutzhütte Kreuzberg – Platten – Maria Neustift – Glaserberg – Spadenberg – Duftragen – Kleinkohlergraben – Darnberg – St. Ulrich.



Radeln
 NATIONALPARK REGION
 unterwegs
 Rad- und Mountainbike-Erlebniskarte mit Hüten- und Almenverzweigungen

Mountainbike-Region Nationalpark Kalkalpen
 Ein abwechslungsreiches Rad- und Mountainbikeerlebnis führt auf Radwegen, Forststraßen, Trassen von stillgelegten Eisenbahnen und Waldbahnen entlang der schönsten Flussläufe durch die Naturlandschaft der Nationalpark Region Kalkalpen.

Hintergebirgsradweg
 Ausgangspunkt: Bahnhof Reichraming (Bahnhof Weibenbach/St. Gallen in umgekehrter Richtung)
 Streckenlänge: 31 km. **Höhendifferenz:** 490 Hm. **Richtzeit:** 2 bis 3 Std. (Rundkurs über Hirschkogelstetl 46 km und 522 Hm).
 Streckenverlauf: Bahnhof Reichraming – Anzenbachstranen – Große Klaus – Triftsteig – Mooshöhe – Unerlaussa (Rundkurs über Hirschkogelstetl – Brunnbach – Anzenbachstranen).
 Streckencharakteristik: Eindrucksvolle, familienfreundliche Radtour auf der Trasse der ehemaligen Waldbahn, deren kaum merkliche Steigung auf den ersten 20 Kilometern einen erholsamen Rückweg garantiert. Wanderfreunde können von dieser Route aus einige lohnende Ausflüge unternehmen (z.B.: Triftsteig durch die Große Schlucht oder zur Anlaufalm). **Fahrbahn:** 7 km Asphalt, Rest Schotter.

Der oberösterreichische Ennstalradweg
 Ausgangspunkt: Altemarkt.
 Streckenlänge gesamt: 66 km. **Richtzeit:** 3 bis 5 Std.
 Streckenverlauf: Altemarkt 2,5 km Kleinreitling 3,2 km Weyer 10 km Großraming 9 km Reichraming 6 km Losenstein 6,5 km Trattenbach 2,5 km Ternberg 12 km Garsten 4 km Steyr.
 Streckencharakteristik: Die Streckenführung wird zeitweilen von kurzen Steigungen unterbrochen. Bis Trattenbach verläuft der Radweg auf verkehrsarmen, öffentlichen Straßen (zwischen Altemarkt und Kleinreitling auf der B 115). Ab Trattenbach ist die Benutzung des Ennstalradweges Radfahren und Anliegerverkehr vorbehalten. **Fahrbahn:** durchgehend Asphalt.

Der Steyrtradrweg
 Ausgangspunkt: Museumsbahnhof Grünburg
 Streckenlänge: 24 km. **Richtzeit:** 2 Std.
 Beschädigung: OÖ Landsradweg Nr. 8.
 Streckenverlauf: Bahnhof Grünburg 3,7 km Haumöldmühle 8,7 km Schloss Leonstein 12,3 km Molln (Nationalpark Zentrum) 18,8 km Jugendsitzkratwerk Steyrdurchbruch 20,2 km Wallfahrtskirche Trau-entst 24 km Bahnhof Klaus (Freizeitzentrum Klausur See).
 Streckencharakteristik: Besonders ebene Streckenführung entlang des Steyr-Flusses, gesamte Strecke abseits von Straßen, kann durch verschiedene Rückfahrvarianten durch landschaftlich interessante Seiten-äler verlängert werden.

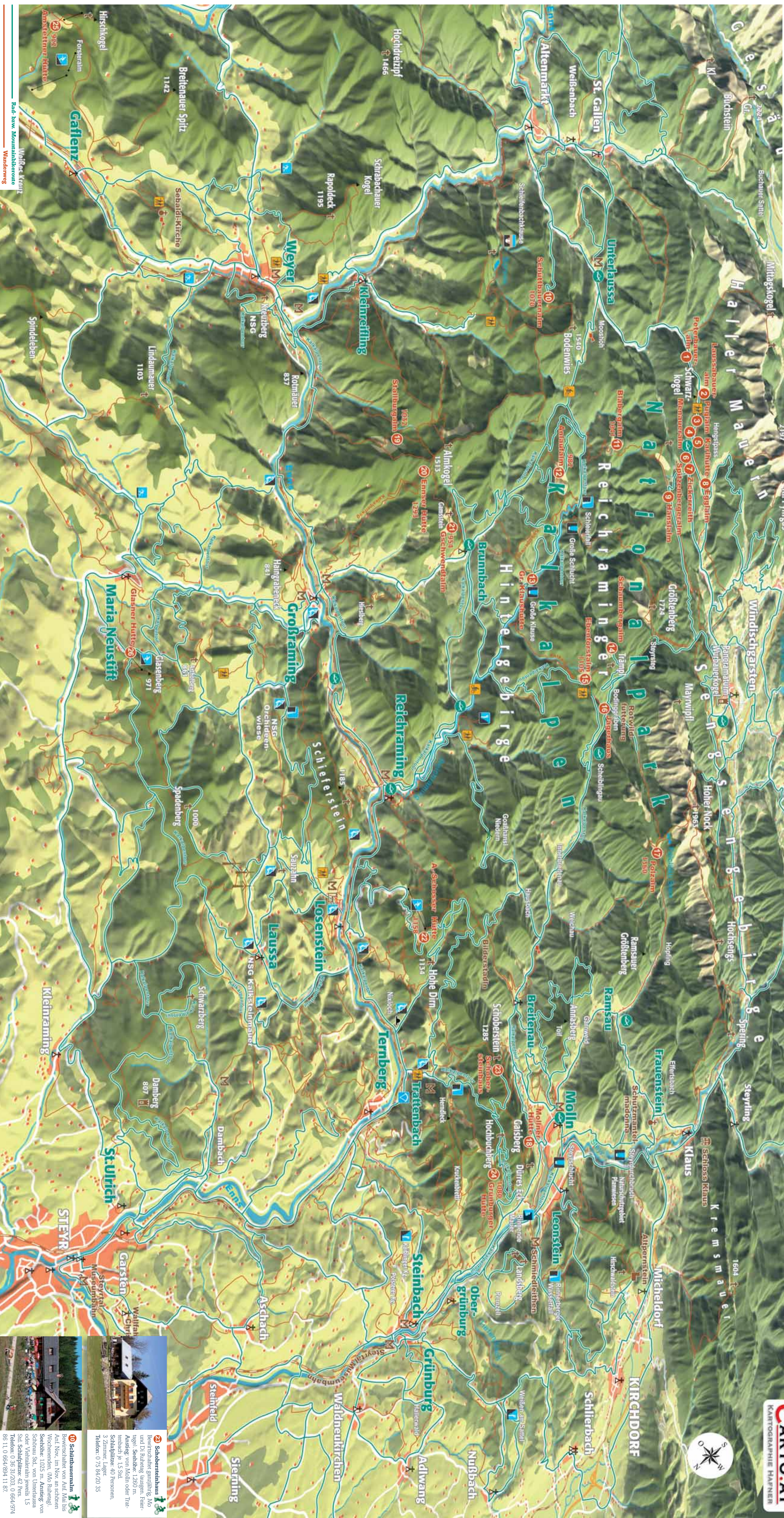
Geführte Mountainbike-Touren
 Fixtoure: Mindestteilnehmerzahl 5 Personen.
 Steyr: Treffpunkt Nationalpark Zentrum Molln, jeden 1. und 3. Sonntag im Monat.
 Ennstal: Treffpunkt Bahnhof Reichraming, jeden 2. und 4. Sonntag im Monat.
 Individualtouren: 1–5 Personen auf Anfrage!
 Information: +43 (0) 664/73 46 57 76 oder +43 (0) 664/58 100 71.

Radverleih
 Die Biker können bequem in Reichraming und Losenstein ausgeliehen werden.
 Information und Anmeldung in Reichraming: 0 650/601 50 80 oder 0 650/221 25 61, hedecker@direkt.at. In Losenstein: 0 73 84/27 56.

Radkarten
 Rad- und Wanderkarte Nationalpark Kalkalpen Region
 1:40 000 € 5,00
 Kompass Rad- und Wanderkarte Nationalpark Kalkalpen Nr. 70 1: 50 000 € 7,50
 Radkarte Steyrtal 1:65 000 € 2,00
 Radübersichtskarte Nationalpark Kalkalpen 1:100 000 € 4,00

Alle ausführlichen MTB-Touren-Beschreibungen und Karten finden Sie im Internet unter www.mountainbiketouren.at sowie unter <http://steyrtalouren.carfo.at>.
Tourismusverband Nationalpark Region Ennstal
 Eisenstraße 75 4462 Reichraming
 Telefon: 0 72 54/84 14, Fax: 0 72 54/84 14-640
 info@nationalpark-region.com www.nationalpark-region.at
Tourismusverband Nationalpark Region Steyrtal
 Pfaffenstraße 1 4594 Steinbach an der Steyr
 Telefon: 0 72 57/84 11-13 Fax: 0 72 57/84 11-20
 info@steyrtal.at www.nationalpark-region.at





23 Schatzbühnenhaus
Bewirtschaftet gemütlich, Mo- und Di-Führung (ausg. Febr.-Anst. Sonntag, 12:00 m). Anst. von 9:30 Uhr bis 19:00 Uhr. Schließzeit: 19:00 Uhr. Tel.: 0 664/421 81 50. Pkw-Zulassung bis zum Parkplatz Halberner Hof möglich.

24 Schatzbühnenhaus
Bewirtschaftet von April bis Ende Oktober. Schließzeit: 19:00 Uhr. Anst. von 9:30 Uhr bis 19:00 Uhr. Schließzeit: 19:00 Uhr. Tel.: 0 664/421 81 50. Pkw-Zulassung bis zum Parkplatz Halberner Hof möglich.

25 Schatzbühnenhaus
Bewirtschaftet von April bis Ende Oktober. Schließzeit: 19:00 Uhr. Anst. von 9:30 Uhr bis 19:00 Uhr. Schließzeit: 19:00 Uhr. Tel.: 0 664/421 81 50. Pkw-Zulassung bis zum Parkplatz Halberner Hof möglich.

- 26 Anstetter Hütte**
Bewirtschaftet von 1. Mai bis 26. Oktober. Sa, So und Feiertag. Schließzeit: 19:00 m. Anst. Parkplatz, Feiertag 03:30 Uhr, sonst 05:30 Uhr. Tel.: 0 72 53/52 07. Pkw-Zulassung bis zum Parkplatz 2. Feiertag.
- 27 Hahnenberg**
Bewirtschaftet an den Wochenenden im August und September. Schließzeit: 19:00 m. Anst. von 10:00 bis 19:00 Uhr. Tel.: 0 664/484 75 58.
- 28 Obermeralm**
Bewirtschaftet von Anfang März bis Ende Oktober. Schließzeit: 19:00 m. Anst. von 10:00 bis 19:00 Uhr. Tel.: 0 664/524 68 77.
- 29 A-Schlosser Hütte**
Bewirtschaftet ganztägig. Mo-Freitag, 20:00 Uhr, Samstag, Sonntag, Feiertag bis 05:00 Uhr. Schließzeit: 20:00 Uhr. Tel.: 0 72 55/20 62 20. Pkw-Zulassung bis Parkplatz Halberner Hof möglich.
- 30 Eglham**
Bewirtschaftet Mitte Mai bis Ende Oktober. Schließzeit: 19:00 m. Anst. von 10:00 bis 19:00 Uhr. Tel.: 0 664/421 81 50.
- 31 Grottenberg**
Bewirtschaftet von 1. November bis Ende Oktober. Schließzeit: 19:00 m. Anst. von 10:00 bis 19:00 Uhr. Tel.: 0 664/421 81 50.
- 32 Grottenberg**
Bewirtschaftet von 1. November bis Ende Oktober. Schließzeit: 19:00 m. Anst. von 10:00 bis 19:00 Uhr. Tel.: 0 664/421 81 50.
- 33 Grottenberg**
Bewirtschaftet von 1. November bis Ende Oktober. Schließzeit: 19:00 m. Anst. von 10:00 bis 19:00 Uhr. Tel.: 0 664/421 81 50.
- 34 Grottenberg**
Bewirtschaftet von 1. November bis Ende Oktober. Schließzeit: 19:00 m. Anst. von 10:00 bis 19:00 Uhr. Tel.: 0 664/421 81 50.
- 35 Grottenberg**
Bewirtschaftet von 1. November bis Ende Oktober. Schließzeit: 19:00 m. Anst. von 10:00 bis 19:00 Uhr. Tel.: 0 664/421 81 50.
- 36 Grottenberg**
Bewirtschaftet von 1. November bis Ende Oktober. Schließzeit: 19:00 m. Anst. von 10:00 bis 19:00 Uhr. Tel.: 0 664/421 81 50.
- 37 Grottenberg**
Bewirtschaftet von 1. November bis Ende Oktober. Schließzeit: 19:00 m. Anst. von 10:00 bis 19:00 Uhr. Tel.: 0 664/421 81 50.
- 38 Grottenberg**
Bewirtschaftet von 1. November bis Ende Oktober. Schließzeit: 19:00 m. Anst. von 10:00 bis 19:00 Uhr. Tel.: 0 664/421 81 50.
- 39 Grottenberg**
Bewirtschaftet von 1. November bis Ende Oktober. Schließzeit: 19:00 m. Anst. von 10:00 bis 19:00 Uhr. Tel.: 0 664/421 81 50.
- 40 Grottenberg**
Bewirtschaftet von 1. November bis Ende Oktober. Schließzeit: 19:00 m. Anst. von 10:00 bis 19:00 Uhr. Tel.: 0 664/421 81 50.
- 41 Grottenberg**
Bewirtschaftet von 1. November bis Ende Oktober. Schließzeit: 19:00 m. Anst. von 10:00 bis 19:00 Uhr. Tel.: 0 664/421 81 50.
- 42 Grottenberg**
Bewirtschaftet von 1. November bis Ende Oktober. Schließzeit: 19:00 m. Anst. von 10:00 bis 19:00 Uhr. Tel.: 0 664/421 81 50.
- 43 Grottenberg**
Bewirtschaftet von 1. November bis Ende Oktober. Schließzeit: 19:00 m. Anst. von 10:00 bis 19:00 Uhr. Tel.: 0 664/421 81 50.
- 44 Grottenberg**
Bewirtschaftet von 1. November bis Ende Oktober. Schließzeit: 19:00 m. Anst. von 10:00 bis 19:00 Uhr. Tel.: 0 664/421 81 50.
- 45 Grottenberg**
Bewirtschaftet von 1. November bis Ende Oktober. Schließzeit: 19:00 m. Anst. von 10:00 bis 19:00 Uhr. Tel.: 0 664/421 81 50.
- 46 Grottenberg**
Bewirtschaftet von 1. November bis Ende Oktober. Schließzeit: 19:00 m. Anst. von 10:00 bis 19:00 Uhr. Tel.: 0 664/421 81 50.
- 47 Grottenberg**
Bewirtschaftet von 1. November bis Ende Oktober. Schließzeit: 19:00 m. Anst. von 10:00 bis 19:00 Uhr. Tel.: 0 664/421 81 50.
- 48 Grottenberg**
Bewirtschaftet von 1. November bis Ende Oktober. Schließzeit: 19:00 m. Anst. von 10:00 bis 19:00 Uhr. Tel.: 0 664/421 81 50.
- 49 Grottenberg**
Bewirtschaftet von 1. November bis Ende Oktober. Schließzeit: 19:00 m. Anst. von 10:00 bis 19:00 Uhr. Tel.: 0 664/421 81 50.
- 50 Grottenberg**
Bewirtschaftet von 1. November bis Ende Oktober. Schließzeit: 19:00 m. Anst. von 10:00 bis 19:00 Uhr. Tel.: 0 664/421 81 50.